






- Legenda :
- o body PPBP
 - o jednotlivý strom
 - o neplodná pôda
 - + hektárová sieť
 - budova nespáľná
 - budova spáľná
 - predmet malého významu
 - celá krčovatková výhybka
 - koniec výhybky
 - zarážadlo
 - svelečné návěstidlo
 - závora
 - staničník
 - dopravná značka
 - kovový, betónový, drevený stožiar
 - šachta bez rozlíšenia, vodovodná šachta
 - hydrant podzemný
 - šupátko, voda, plyn
 - kanalizačná šachta
 - vpust
 - HUP
 - vonkajšie siveľidlo na stožiar
 - PRIS
 - námedzník
 - rozhlasový reproduktor na stožiar
 - ochranná tyč - voda
 - ochranná tyč - plyn
 - výhybka
 - skriňa elektrická
 - železničný telefón
 - svelečné návěstidlo trpasličie
 - I izolovaný styk
 - trakčná podpera - jednoduchá
 - osvetľovací stožiar ŽSR
 - severka
 - zastávka SAD
 - terénny bod
 - zarážadlo
 - smer vodného toku
 - roľa, orná pôda
 - záhrada
 - lesná pôda bez rozlíšenia
 - lesná pôda s ihličnatým porastom
 - lesná pôda s listnatým porastom
 - lesná pôda s krovinnami
 - park, okrasná záhrada
 - drôtený plot
 - os železničných koľají
 - drevený plot
 - zábradlie
 - betónový, murovaný plot
 - vjazd na pozemok
 - živý plot
 - stromoradie, rozhranie kultúr
 - oporný múr, terasovitý stupeň
 - zvodidlo jednostranné
 - terénna hrana
 - síľové vedenie NN nadzemné
 - hranica katastrálneho územia

Súradnicový systém: S-TSK v realizácii: JTSK03
Výškový systém: Balt po vyrovnaní




Náležitosti a presnosťou zodpovedá predpisom

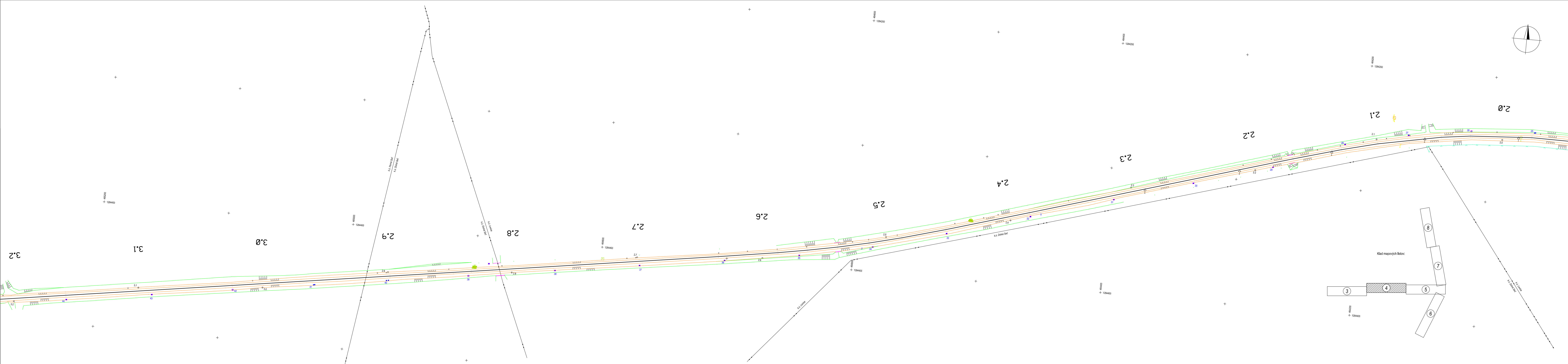
Zodpovedný geodet:		Ing. Vladimír Minarech	  	 Trnavská cesta 27, 831 04 BRATISLAVA Generálny riaditeľ: Ing. Slavomír PODMANICKÝ
Navrhov - vypracoval:		Ing. Dušan Píko		
Kontroloval:		Ing. Vladimír Minarech		
Kraj:	Nitriansky	Okres:	Levice	
Miesto stavby:	Levice	Katastrálne územie:	Horná Seč, Hornské Kľačany, Kaňá nad Hornom, Levica, Starý Tekov	
Investor - stavebník:		Železnica Slovenskej republiky Bratislava Klemensova 8 813 61 Bratislava		
Stavba:		ŽST Levice, OV + SZZ		
Názov prílohy:		Účelová mapa		Príloha: 5/2



- Legenda :
- bodý PPBP
 - ◇ jednotlivý strom
 - nepľodná pôda
 - + hektárová sieť
 - budova nespáľná
 - budova spaľná
 - ↑ predmet malého významu
 - celá krčovatková výhybka
 - koniec výhybky
 - || zarážadlo
 - svetelné návěstidlo
 - závara
 - staničník
 - ↑ dopravná značka
 - kovový, betónový, drevený stožiar
 - šachta bez rozlíšenia, vodovodná šachta
 - hydrant podzemný
 - šupátko, voda, plyn
 - kanalizačná šachta
 - vpusť
 - HUP
 - vonkajšie svetidlo na stožiar
 - PRIS
 - námedzník
 - ↑ rozhlasový reproduktor na stožiar
 - ↑ ochranná tyč - voda
 - ↑ ochranná tyč - plyn
 - výhybka
 - skriná elektrická
 - železničný telefón
 - svetelné návěstidlo trpasličie
 - I izolovaný styk
 - ↑ trakčná podpera - jednoduchá
 - ↑ osvetľovací stožiar ŽSR
 - zaisťovacia značka
 - severka
 - zastávka SAD
 - terénny bod
 - || zarážadlo
 - smer vodného toku
 - ↑ rofa, omá pôda
 - záhrada
 - ↑ lesná pôda bez rozlíšenia
 - ↑ lesná pôda s ihličnatým porastom
 - ↑ lesná pôda s listnatým porastom
 - ↑ lesná pôda s krovinami
 - ↑ park, okrasná záhrada
 - drôtový plot
 - os železničných koľají
 - drevený plot
 - zábradlie
 - betónový, murovaný plot
 - vjazd na pozemok
 - živý plot
 - stromoradie, rozhranie kultúr
 - oporný múr, terasovitý stupeň
 - zvodidlo jednostranné
 - terénna hrana
 - slové vedenie NN nadzemné
 - hranica katastrálneho územia

Súradnicový systém: S-TSK v realizácii: JTSK03
Výškový systém: Bať po vyrovnani

povedný geodet:		Ing. Vladimír Minarech			
navrhovateľ - vypracoval:		Ing. Dušan Píko			
kontroloval:		Ing. Vladimír Minarech			
kraj:	Nitriansky	okres:	Levice		
miesto stavby:	Levice	katastrálne územie:	Horná Seč, Hornské Kľačany, Kaňá nad Hornom, Levica, Starý Tekov		
investor - stavebník:	Železnice Slovenskej republiky Bratislava Klemensova 6 813 61 Bratislava				
názov prílohy:	Účelová mapa			Stupeň - úseť:	GZ
				Zákazkové číslo:	1708
				Dátum:	08/2017
				Počet A4:	7
				Mierka:	1:1 000
				Časť:	Suprava:
				Príloha:	5/3





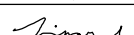
Legenda :


○ body PPPB	┐ trakčná podpera - jednoduchá
◊ jednotlivý strom	┐ osvetlovací stĺžak ŽSR
⊕ nepokojná pôda	• zaisťovacia značka
+ hektárová sieť	⊕ severka
• budova nespáľná	⊕ zastávka SAD
• budova spaľná	• terénny bod
Ď predmet maleho významu	zarážadlo
▬ celá krčovatková vyvýška	→ smer vodného toku
▬ koniec vyvýšky	┐ rofa, omá pôda
zarážadlo	○ záhrada
○ svetelné návěstidlo	┐ lesná pôda bez rozdielnenia
— závara	┐ lesná pôda s ihličnatým porastom
○ stĺčnik	┐ lesná pôda s listnatým porastom
↑ dopravná značka	○ lesná pôda s krovínami
• kovový, betónový, drevený stĺžak	┐ park, okrasná záhrada
□ šachta bez rozdielnenia, vodovodná šachta	
⊕ hydrant potlazený	
○ šupátka, voda, plyn	
○ kanalizačná šachta	
┐ vpusť	
┐ HUP	
┐ vonkajšie svetlido na stĺžari	
┐ PRIS	
▬ námedzník	
┐ rozhlasyový reproduktor na stĺžari	
┐ ochranná tyč - voda	
┐ ochranná tyč - plyn	
○ vyvýška	
┐ skríňa elektrická	
┐ železničný telefón	
○ svetelné návěstidlo tlaspisácie	
I izolovaný styk	

Súradnicový systém: S-TSK v realizácii: JTSK03

Výškový systém: Balt po vyrovnání

Náležitostami a presnosťou zodpovedá predpisu

Zodpovedný geodet:		Ing. Vladimír Minarech			
Navrhov. - vypracoval:		Ing. Dušan Pisko			
Kontroloval:		Ing. Vladimír Minarech			
Kraj: Nitriansky		Okres: Levice			
Miesto stavby: Levice		Katastrálne územie: Horná Srd, Hornské Kláštory, Kalná nad Hronom, Levica, Starý Tekov			
Investor - stavebník: Železnice Slovenskej republiky Bratislava					
		Klameranova 8 813 61 Bratislava			
<div style="text-align: center;"> <h2>ŽST Levice, OV + SZZ</h2> </div>				Stupeň - účel: GZ	
				Zákazkové číslo: 1708	
				Dátum: 08/2017	
				Príloha A4: 7	
				Mierka: 1 : 1 000	
				Časť: GZ	
				Správa:	
Názov prílohy: Účelová mapa				Príloha: 5/4	


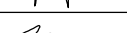




- Legenda :
- body PPBP
 - jednotlivý strom
 - neplodná pôda
 - hektárová sieť
 - budova nespáľná
 - budova spaľná
 - predmet malého významu
 - celá krížováková výhybka
 - koniec výhybky
 - zariadenie
 - svetelné návestidlo
 - závora
 - staničník
 - dopravná značka
 - kovový, betónový, drevený stĺžik
 - šachta bez rozlíšenia, vodovodná šachta
 - hydriant podzemný
 - šupáliko, voda, plyn
 - kanalizačná šachta
 - vpust'
 - HUP
 - vonkajšie svetlo na stožiar
 - PRIS
 - námedzník
 - rozhlasový reproduktor na stožiar
 - ochranná tyč - voda
 - ochranná tyč - plyn
 - výhybka
 - okrita elektrická
 - železničný telefón
 - svetelné návestidlo trolejnice
 - izolovaný styk
 - traktívna podpera - jednoduchá
 - osvetľovací stĺžik ŽSR
 - zastávacia značka
 - severka
 - terénny bod
 - zariadenie
 - smer vodného toku
 - roľa, orná pôda
 - záhrada
 - lesná pôda bez rozlíšenia
 - lesná pôda s ihličnatým porastom
 - lesná pôda s listnatým porastom
 - lesná pôda s krovinnami
 - park, okrasná záhrada
 - oštený plot
 - os železničných koľají
 - drevený plot
 - zábradlie
 - betónový, murovaný plot
 - vjazd na pozemok
 - živý plot
 - stromoradie, rozhranie kultúr
 - oporný múr, terasový stúpeň
 - zvodidlo jednostranné
 - terénna hrana
 - silové vedenie NN nadzemné
 - hranica katastrálneho územia

Súradnicový systém: S-TSK v realizácii: JTSK03

Výškový systém: Balt po vyrovnaní

Náležitostami a presnosťou zodpovedá predpisom

Zodpovedný geodet:	Ing. Vladimír Minarech		<div><div>REMIING[®]</div><div>CONSULT A.S.</div></div> <div>Trnavská cesta 27, 831 04 BRATISLAVA</div> <div>Generálny riaditeľ: Ing. Slavomír PODMANICKÝ</div>		
Navrhovateľ - vypracoval:	Ing. Dušan Piko				
Kontroloval:	Ing. Vladimír Minarech				
Kraj:	Nitriansky	Okres:	Levice		
Miesto stavby: Levice	Katastrálne územie: Horná Seta, Horná Kľačany, Kľačany nad Hornom, Levice, Starý Tekov				
Investor - stavebník:	Zakazník Slovenskej republiky Bratislava Klemensova 8 813 61 Bratislava				
Stavba:	<div>ŽST Levice, OV + SZZ</div>			Stupeň - úloha:	GZ
				Základové číslo:	1708
				Datum:	08/2017
				Počet A4:	8
				Mierka:	1 : 1 000
Názov prílohy:	Účelová mapa			Časť:	Suprava:
				Príloha:	5/6




- Legenda :
- bodý PPBP
 - ◇ jednolitý strom
 - neplodná pôda
 - + hektárová sieť
 - budova nespáľná
 - budova spáľná
 - Ď predmet malého významu
 - celá krčovatková výhybka
 - koniec výhybky
 - || zarządzo
 - svetelné návestidlo
 - závara
 - staničník
 - ↑ dopravná značka
 - kovový, betónový, drevený stožiar
 - šachta bez rozlíšenia, vodovodná šachta
 - hydrant podzemný
 - šupátko, voda, plyn
 - kanalizačná šachta
 - vpusť
 - HUP
 - vonkajšie svetidlo na stožiar
 - PRIS
 - námedník
 - rozhlasový reproduktor na stožiar
 - ochranná tyč - voda
 - ochranná tyč - plyn
 - výhybka
 - skriňa elektrická
 - železničný telefón
 - svetelné návestidlo trpasličie
 - I izolovaný styk
 - trakčná podpera - jednoduchá
 - + osvetľovacia značka
 - zaisťovacia
 - zastávka SAD
 - terénny bod
 - || zarządzo
 - smer vodného toku
 - rofa, omá pôda
 - záhrada
 - lesná pôda bez rozlíšenia
 - lesná pôda s ihličnatým porastom
 - lesná pôda s listnatým porastom
 - lesná pôda s krovinami
 - park, okrasná záhrada
 - drôtový plot
 - os železničných koľají
 - drevený plot
 - zábradlie
 - betónový, murovaný plot
 - vjazd na pozemok
 - živý plot
 - stromoradie, rozhranie kultúr
 - oporný múr, terasovitý stupeň
 - zvodidlo jednostranné
 - terénna hrana
 - sľovové vedenie NN nadzemné
 - hranica katastrálneho územia

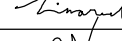

Súradnicový systém: S-TSK v realizácii: JTSK03
Výškový systém: Balt po vyrovnaní


Náležitosťami a presnosťou zodpovedá predpisom

Zodpovedný geodet:	Ing. Vladimír Minarech		REMING CONSULT A.S. Trnavská cesta 27, 831 04 BRATISLAVA Generálny riaditeľ: Ing. Slavomír PODMANICKÝ
Navrhov - vypracoval:	Ing. Dušan Píko		
Kontroloval:	Ing. Vladimír Minarech		
Kraj:	Nitriansky	Okres:	Levice
Miesto stavby:	Levice	Katastrálne územie:	Horná Seč, Hornské Kľačany, Kaňná nad Hornom, Levice, Starý Tekov
Investor - stavebník:	Železnica Slovenskej republiky Bratislava Klemensova 6 813 61 Bratislava		
Stavba:	ŽST Levice, OV + SZZ		
Názov prílohy:	Účelová mapa		
			Stupeň - úseť: GZ 1708 Zákazkové číslo: 08/2017 Dátum: 08/2017 Počet A4: 7 Mierka: 1:1 000 Suprava: GZ Príloha: 5/7



- Legenda :
- bod PPBP
 - ◇ jednotlivý strom
 - neplodná pôda
 - + hektárová sieť
 - budova nespáľná
 - budova spáľná
 - Ď predmet malého významu
 - celá krčovatková výhybka
 - koniec výhybky
 - || zarážadlo
 - svetelné návěstidlo
 - závara
 - staničník
 - ↑ dopravná značka
 - kovový, betónový, drevený stĺžar
 - šachta bez rozlíšenia, vodovodná šachta
 - δ hydrant podzemný
 - šupátko, voda, plyn
 - kanalizačná šachta
 - vpusť
 - HUP
 - vonkajšie svetidlo na stĺžari
 - PRIS
 - námedzník
 - rozhlasový reproduktor na stĺžari
 - ochranná tyč - voda
 - ochranná tyč - plyn
 - výhybka
 - skriná elektrická
 - železničný telefón
 - svetelné návěstidlo trpasličie
 - I izolovaný styk
 - trakčná podpera - jednoduchá
 - osvetľovací stĺžar ŽSR
 - + zaisťovacia značka
 - ⊕ severka
 - zastávka SAD
 - terénny bod
 - || zarážadlo
 - smer vodného toku
 - rofa, omá pôda
 - záhrada
 - lesná pôda bez rozlíšenia
 - lesná pôda s ihličnatým porastom
 - lesná pôda s listnatým porastom
 - lesná pôda s krovinami
 - park, okrasná záhrada
 - drôtový plot
 - os železničných koľají
 - drevený plot
 - zábradlie
 - betónový, murovaný plot
 - vjazd na pozemok
 - živý plot
 - stromoradie, rozhranie kultúr
 - oporný múr, terasovitý stupeň
 - zvodidlo jednostranné
 - terénna hrana
 - sľovové vedenie NN nadzemné
 - hranica katastrálneho územia




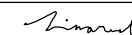
Súradnicový systém: S-TSK v realizácii: JTSK03			Náležitostami a presnosťou zodpovedá predpisom														
Výškový systém: Balt po vyrovnaní																	
Zodpovedný geodet:		Ing. Vladimír Minarech															
Navrhov - vypracoval:		Ing. Dušan Píko															
Kontroloval:		Ing. Vladimír Minarech															
Kraj:	Nitriansky	Okres:				Levice											
Miesto stavby:	Levice	Katastrálne územie:	Horná Seč, Horské Kľačany, Kalná nad Hornom, Levica, Starý Tekov														
Investor - stavebník:	Železnice Slovenskej republiky Bratislava Klemensova 8 813 61 Bratislava																
Stavba:	<div>ŽST Levice, OV + SZZ</div>																
Názov prílohy:	Účelová mapa		<div><div>REMING CONSULT A.S.</div><div>Trnavská cesta 27, 831 04 BRATISLAVA</div><div>Generálny riaditeľ: Ing. Slavomír PODMANICKÝ</div></div> <table><tr><td>Stupeň - úzel:</td><td>GZ</td></tr><tr><td>Zákazkové číslo:</td><td>1708</td></tr><tr><td>Dátum:</td><td>08/2017</td></tr><tr><td>Počet A4:</td><td>7</td></tr><tr><td>Mierka:</td><td>1 : 1 000</td></tr><tr><td>Časť:</td><td>Suprava:</td></tr></table>			Stupeň - úzel:	GZ	Zákazkové číslo:	1708	Dátum:	08/2017	Počet A4:	7	Mierka:	1 : 1 000	Časť:	Suprava:
Stupeň - úzel:	GZ																
Zákazkové číslo:	1708																
Dátum:	08/2017																
Počet A4:	7																
Mierka:	1 : 1 000																
Časť:	Suprava:																

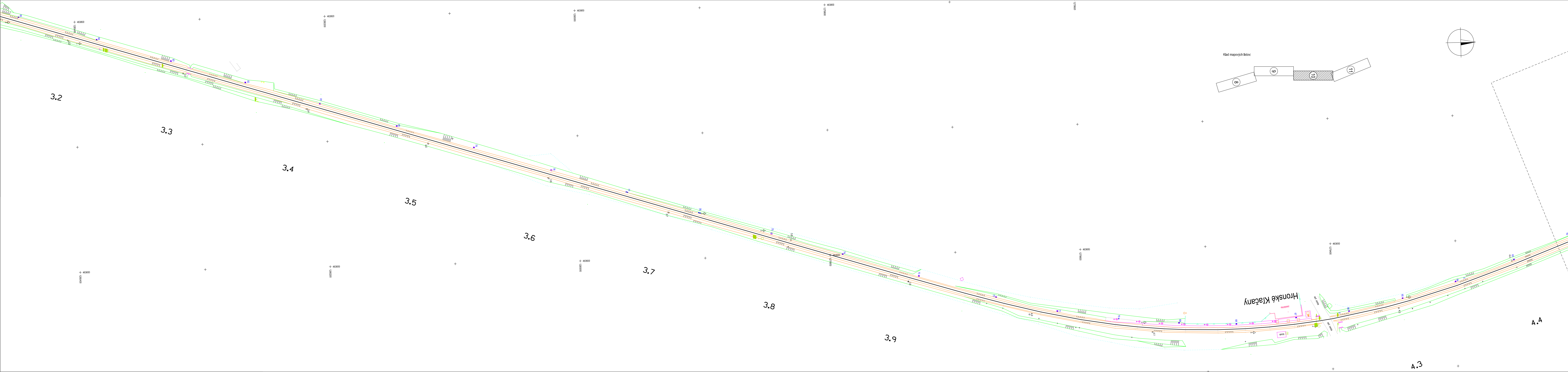


- Legenda :
- bodý PPBP
 - ◇ jednolitý strom
 - neplodná pôda
 - + hektárová sieť
 - budova nespáľná
 - budova spáľná
 - ↑ predmet malého významu
 - celá krčovatková výhybka
 - ↑ koniec výhybky
 - || zarážadlo
 - svetelné návěstidlo
 - závara
 - staničník
 - ↑ dopravná značka
 - kovový, betónový, drevený stožiar
 - šachta bez rozlíšenia, vodovodná šachta
 - šupátko, voda, plyn
 - kanalizačná šachta
 - vpusť
 - HUP
 - vonkajšie svetidlo na stožiar
 - PRIS
 - námedzník
 - ↑ rozhlasový reproduktor na stožiar
 - ↑ ochranná tyč - voda
 - ↑ ochranná tyč - plyn
 - výhybka
 - skríň elektrická
 - železničný telefón
 - svetelné návěstidlo trpasličie
 - I izolovaný styk
 - ↑ trakčná podpera - jednoduchá
 - osvetľovací stožiar ŽSR
 - zaisťovacia značka
 - severka
 - zastávka SAD
 - terénny bod
 - ↑ zarážadlo
 - smer vodného toku
 - ↑ roľa, orná pôda
 - záhrada
 - ↑ lesná pôda bez rozlíšenia
 - ↑ lesná pôda s ihličnatým porastom
 - ↑ lesná pôda s listnatým porastom
 - ↑ lesná pôda s krovinami
 - ↑ park, okrasná záhrada
 - drôtový plot
 - os železničných koľají
 - drevený plot
 - zábradlie
 - betónový, murovaný plot
 - vjazd na pozemok
 - živý plot
 - stromoradie, rozhranie kultúr
 - oporný múr, terasovitý stupeň
 - zvodidlo jednostranné
 - terénna hrana
 - sľovové vedenie NN nadzemné
 - hranica katastrálneho územia

Súradnicový systém: S-TSK v realizácii: JTSK03
Výškový systém: Balt po vyrovnaní

Náležitosti a presnosť zodpovedá predpisom

Zodpovedný geodet:	Ing. Vladimír Minarech		 Trnavská cesta 27, 831 04 BRATISLAVA Generálny riaditeľ: Ing. Slavomír PODMANICKÝ	
Navrhovateľ - vypracoval:	Ing. Dušan Píko			
Kontroloval:	Ing. Vladimír Minarech			
Kraj:	Nitriansky	Okres:	Levice	Stupeň - územ.: GZ Základové číslo: 1708 Dátum: 08/2017 Počet A4: 7 Mierka: 1 : 1 000 Časť: GZ Suprava:
Miesto stavby:	Levice	Katastrálne územie:	Horná Seč, Horné Kľačany, Kaňá nad Hornom, Levica, Starý Tekov	
Investor - stavebník:	Železnica Slovenskej republiky Bratislava Klemensova 8 813 61 Bratislava			
Stavba:		ŽST Levice, OV + SZZ		Príloha: 5/9
Názov prílohy:		Účelová mapa		





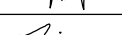
Legenda :


- body PPBP
- ◇ jednotlivý strom
- ◇ nepodná pôda
- + hektárová sieť
- budova nespáľná
- budova spaľná
- Ď predmet malého významu
- ▬ celá krčovatková výhybka
- └ koniec výhybky
- || zariadenie
- svetelné návěstidlo
- závara
- stančík
- ↑ dopravná značka
- kovový, betónový, drevený stožiar
- šachta bez rozlíšenia, vodovodná šachta
- ⚙ hydrant potlmený
- šupľák, voda, plyn
- kanalizačná šachta
- vpusť
- HUP
- ♀ vonkajšie svetidlo na stožieri
- PRIS
- námedník
- 🔊 rozhlasový reproduktor na stožieri
- 🌊 ochranná tyč - voda
- 🌊 ochranná tyč - plyn
- výhybka
- ⚡ skríňa elektrická
- ☎ železničný telefón
- svetelné návěstidlo trpasličie
- I izolovaný styk
- traktovaná podpera - jednoduchá
- osvetľovacia značka ŽSR
- zaisťovacia značka
- severka
- zastávka SAD
- terénny bod
- zariadenie
- smer vodného toku
- roľa, orná pôda
- zahrada
- lesná pôda bez rozlíšenia
- lesná pôda s ihličnatým porastom
- lesná pôda s listnatým porastom
- lesná pôda s krovinnami
- park, okrasná zahrada
- drôtený plot
- os železničných koľají
- drevený plot
- zábradlie
- betónový, murovaný plot
- vjazd na pozemok
- živý plot
- stromoradie, rozhranie ku
- oporný múr, terasový st
- zvodisko jednostranné
- terénna hrana
- slovné vedenie NN nadze
- hranica katastrálneho úz

Súradnicový systém: S-TSK v realizácii: JTSK03

Výškový systém: Balt po vyrovnání

Náležitostami a presnosťou zodpovedá predpisu

Zodpovedný geodet:		Ing. Vladimír Minarech	
Navrhovateľ - vypracoval:		Ing. Dušan Piliš	
Kontroloval:		Ing. Vladimír Minarech	
Kraj:	Nitranský	Okres:	Levice
Miesto stavby:	Levice	Katastrálne územie: Horná Seč, Hornské Kláštory, Kaňka nad Hornom, Levice, Starý Tekov	
Investor - stavebník:	Železnice Slovenskej republiky Bratislava Klemensova 8 813 61 Bratislava		
Stavba:	<div style="text-align: center; font-size: 2em; font-weight: bold; color: green;">ŽST Levice, OV + SZZ</div>		
Názov prílohy:	Účelová mapa		

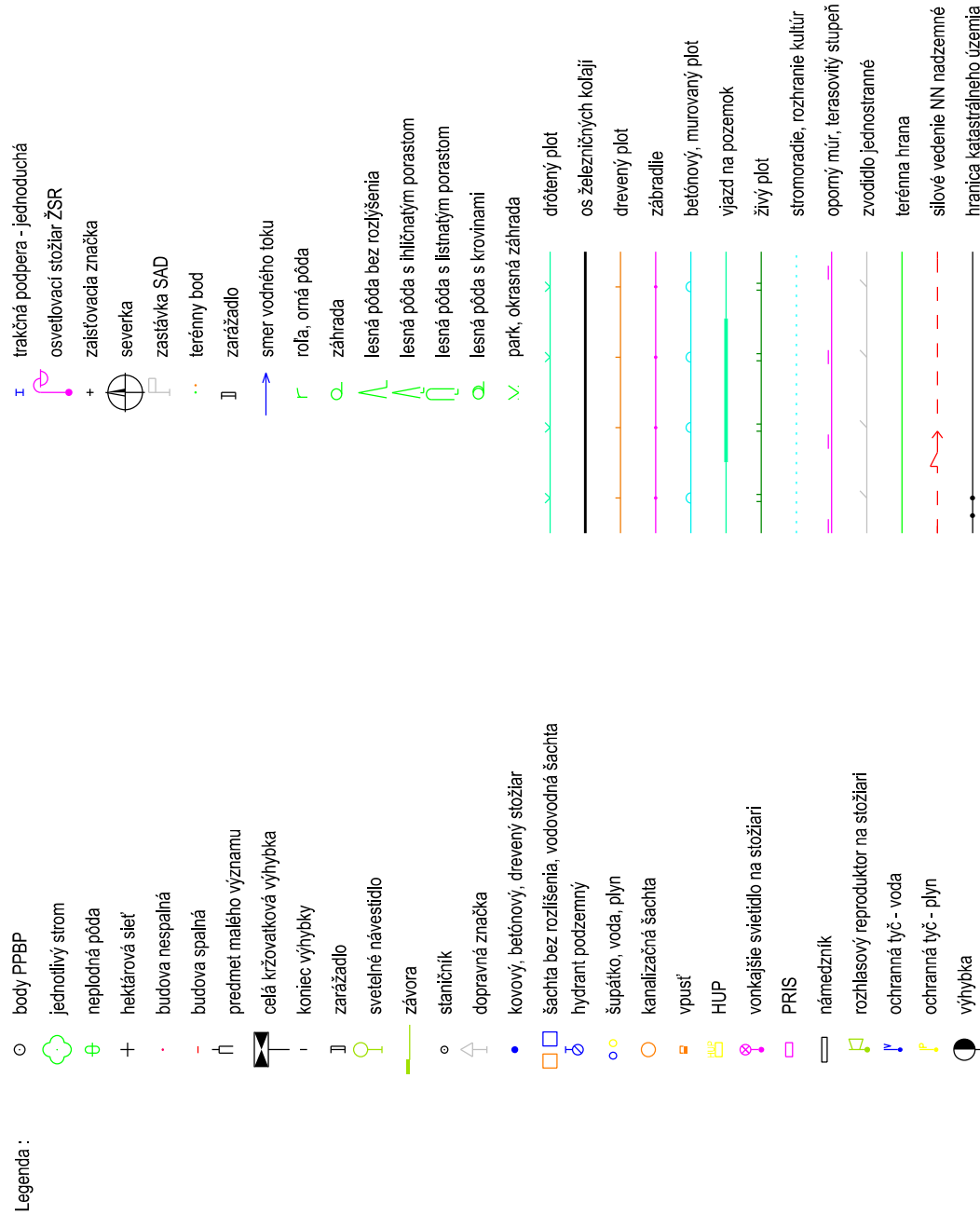
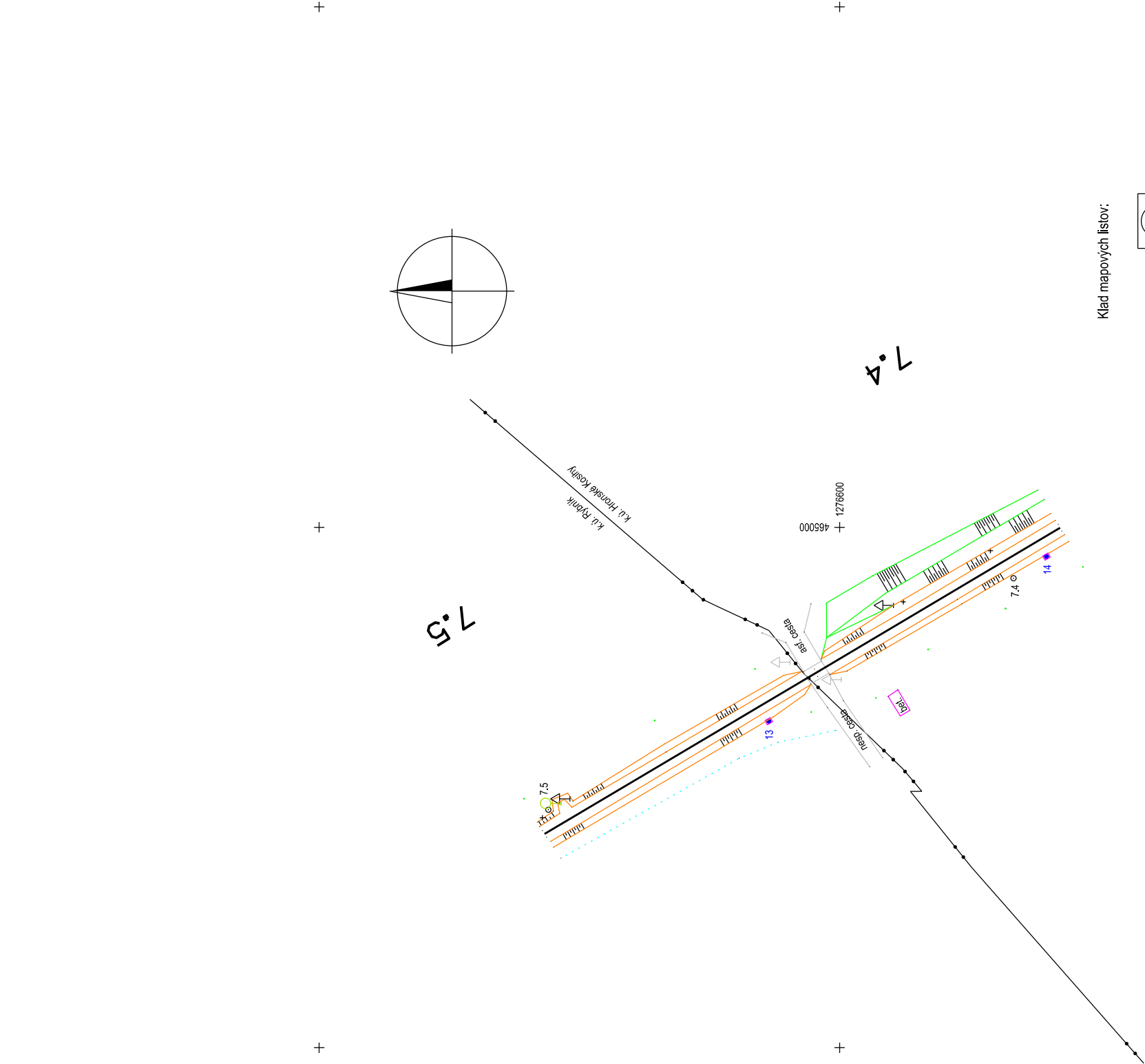


REMIING[®]
CONSULT A.S.

Tlmačská cesta 27, 831 04 BRATISLAVA

Generálny riaditeľ:
Ing. Slavomír PODMANICKÝ




Stupeň - ucel:	GZ
Zákazkové číslo:	1708
Dátum:	08/2017
Podst. A4:	7
Mierka:	1 : 1 000
Časť:	Súprava:
GZ	
Príloha:	5/10

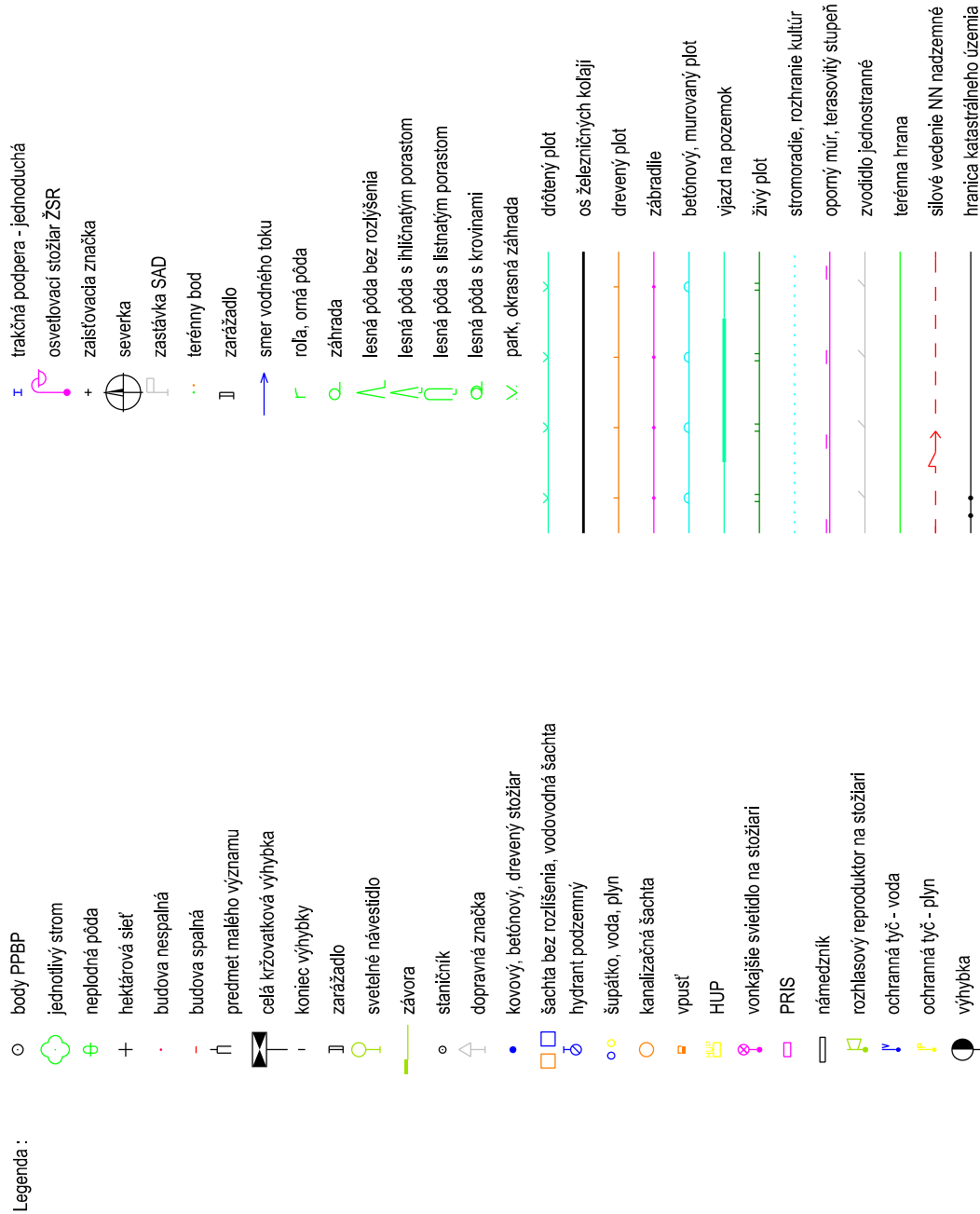
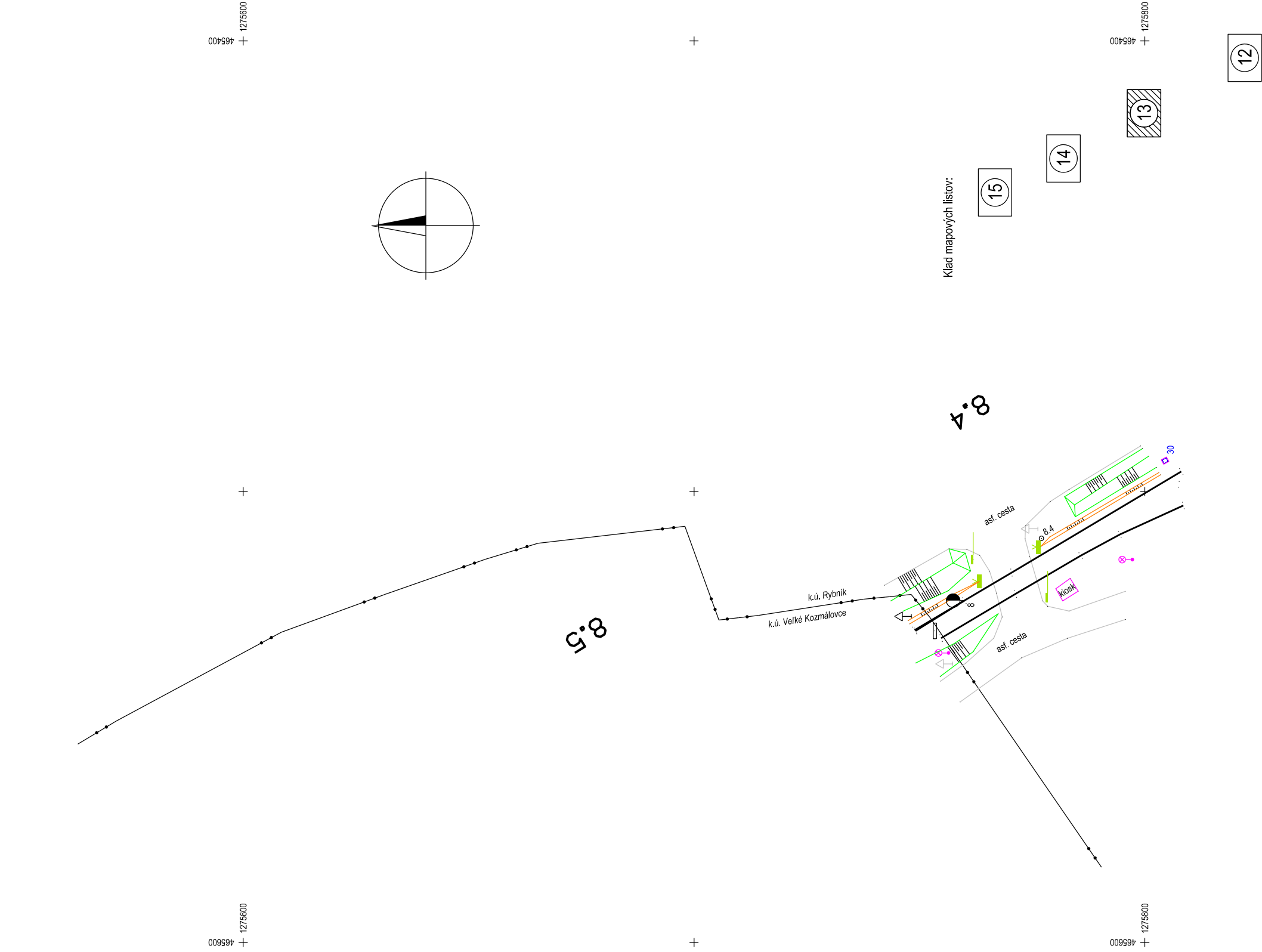


Súradnicový systém: S-TSK v realizácii: JTSK03

Výškový systém: Balt po vyrovnání

Nálezitostami a presnosťou zodpovedá predpisom

Zodpovedný geodet:	Ing. Vladimír Minarech	
Navrhov - vypracoval:	Ing. Dušan Pivko	
Kontroloval:	Ing. Vladimír Minarech	
Kraj:	Nitriansky	Okres: Levice
Miesto stavby:	Levice	Katastrálne územie: Horná Seč, Hronské Mačany, Kálna nad Hronom, Levice, Slapy Tekov
Investor - stavebník:	Železnice Slovenskej republiky Bratislava Klemensova 8 813 61 Bratislava	
Stavba:	ŽST Levice, OV + SZZ	
Názov príloh:	Účelová mapa	

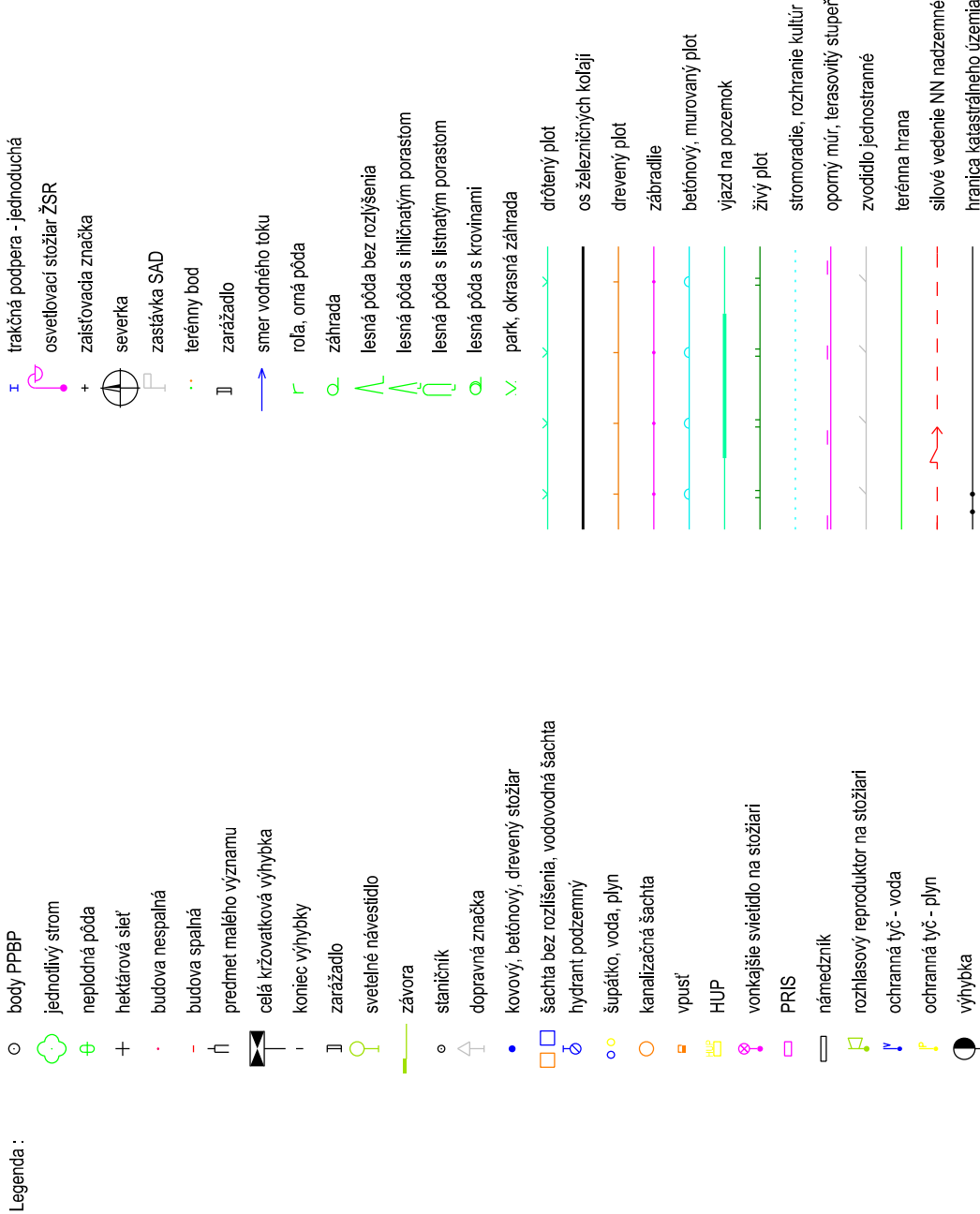



Súradnicový systém: S-TSK v realizácii: JTSK03

Výškový systém: Balt po vyrovnání

Nálezitostami a presnosťou zodpovedá predpisom




Zodpovedný geodet:	Ing. Vladimír Minarech	<i>Minarech</i>
Navrhhol - vypracoval:	Ing. Dušan Pivko	<i>Pivko</i>
Kontroloval:	Ing. Vladimír Minarech	<i>Minarech</i>
Kraj:	Nitriansky	Okres: Levice
Miesto stavby:	Levice	Katastrálne územie: Horná Seč, Hronské Kláčany, Kalná nad Hronom, Levice, Slavy Tekov
Investor - stavebník:	Železnice Slovenskej republiky Bratislava Klemensova 8 813 61 Bratislava	
Stavba:	ŽST Levice, OV + SZZ	
Názov prílohy:	Účelová mapa	



Súradnicový systém: S-TSK v realizácii: JTSK03

Výškový systém: Balt po vrovnaní

Náležitostami a presnosťou zodpovedá predpisom

Zodpovedný geodet:	Ing. Vladimír Minarech		
Navrhod - vypracoval:	Ing. Dušan Pivko		
Kontroloval:	Ing. Vladimír Minarech		
Kraj:	Nitriansky	Okres:	Levice
Miesto stavby:	Levice	Katastrálne územie:	Horná Seč, Hronské Kľačany, Kaňka nad Hronom, Levica, Slapy, Tekov
Investor - stavebník:	Železnice Slovenskej republiky Bratislava Klemensova 8 813 61 Bratislava		
Stavba:	ŽST Levice, OV + SZZ		
Názov prílohy:	Účelová mapa		

Legenda :

- body PPBP

jednotlivý strom

neplošná pôda

hektárová sieť

budova nespáľná

budova spaľná

predmet malého významu

celá krčovatková výhybka

koniec výhybky

zarážadlo

svetelné návěstidlo

závora

staničník

dopravná značka

kovový, betónový, drevený stožiar

šachta bez rozlíšenia, vodovodná šachta

hydrant podzemný

šupátko, voda, plyn

kanalizačná šachta

vpust'

HUP

vonkajšie svietidlo na stožiar

PRIS

námедzník

rozhlasový reproduktor na stožiar

ochranná tyč - voda

ochranná tyč - plyn

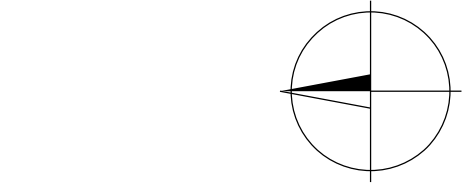
výhybka

skriňa elektrická

železničný telefón

svetelné návěstidlo trpasličie

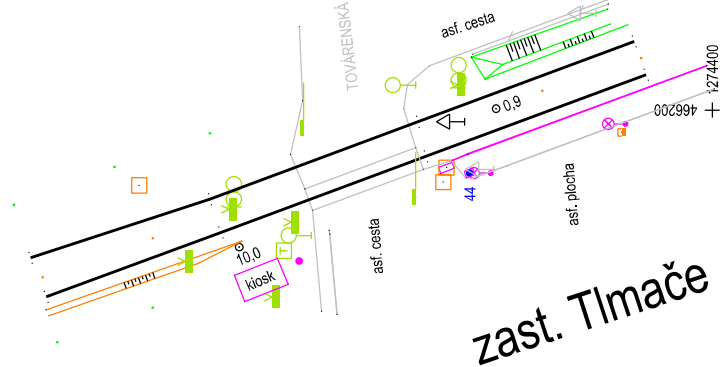
izolovaný styk
- trakčná podpera - jednoduchá
- osvetľovací stožiar ŽSR
- zaisťovacia značka
- severka
- zastávka SAD
- terénny bod
- zarážadlo
- smer vodného toku
- rola, orná pôda
- záhrada
- lesná pôda bez rozlíšenia
- lesná pôda s ihličnatým porastom
- lesná pôda s listnatým porastom
- lesná pôda s krovinnami
- park, okrasná záhrada
- drôtený plot
- os železničných koláji
- drevený plot
- zábradlie
- beľonový, murovaný plot
- vjazd na pozemok
- živý plot
- stromoradie, rozhranie kultúr
- oporný múr, terasovitý stupeň
- zvodidlo jednostranné
- terénna hrana
- silové vedenie NN nadzemné
- hranica katastrálneho územia



+

+

+



+

+

6.6

Súradnicový systém: S-TSK v realizácii: JTSK03
Výškový systém: Balt po vyrovnani

Naležitostami a presnosťou zodpovedá predpisom




Klad mapových listov:



+

+

+

Zodpovedný geodet:		Ing. Vladimír Minarech			
Navrhol - vypracoval:		Ing. Dušan Plíko			
Kontroloval:		Ing. Vladimír Minarech			
Kraj:	Nitriansky	Okres:	Levice		
Miesto stavby:	Levice	Katastrálne územie:	Horná Seč, Hronské Kľačany, Kalná nad Hronom, Levice, Slany Tekov		
Investor - stavebník: Železnice Slovenskej republiky Bratislava Klemensova 8 813 61 Bratislava					
Stavba: ŽST Levice, OV + SZZ					
Časť: GZ					
Mierka: 1 : 1 000					
Stupeň - účel: GZ					
Základové číslo: 1708					
Dátum: 08/2017					
Počet A4: 2					
Generálny riaditeľ: Ing. Slavomír PODMANICKÝ					
Trnavská cesta 27, 831 04 BRATISLAVA					
REMÍNG CONSULT A.S.					
Príloha: 5/15					